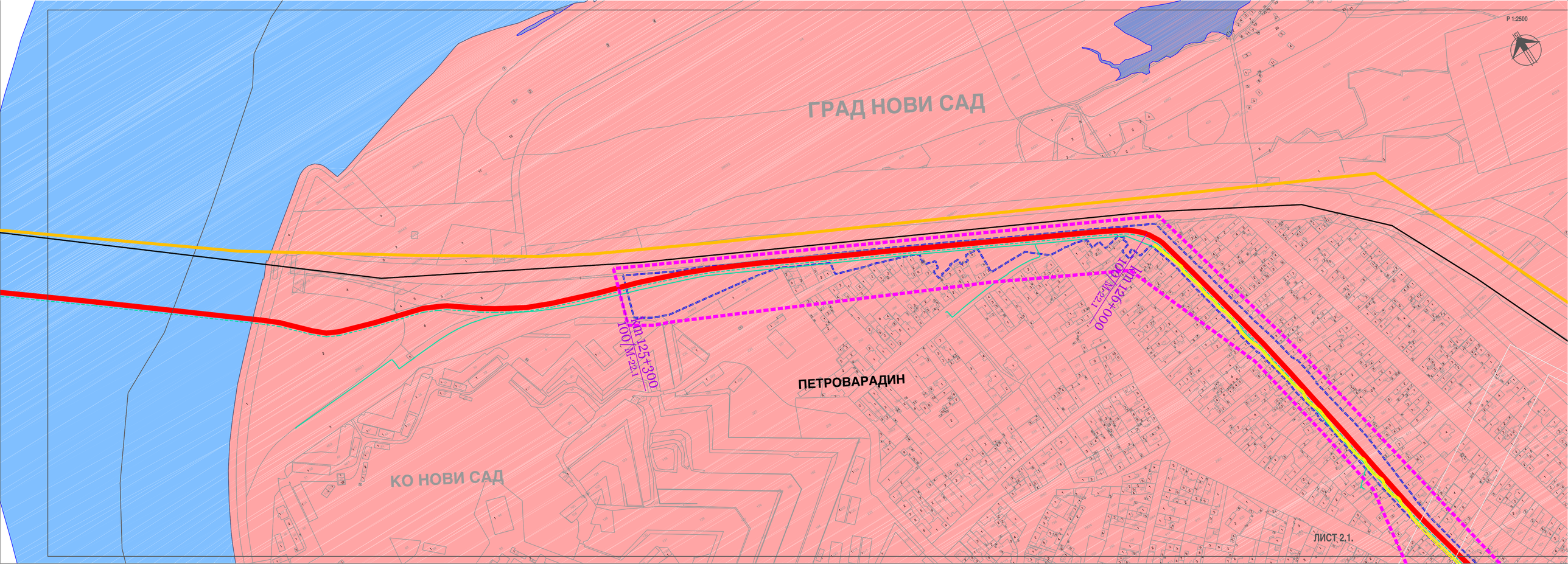
ГРАД НОВИ САД
КО НОВИ САД
ПЕТРОВАРАДИН
km 125+300
100/NT-221
km 126+000
100/NT-221
Р 1:2500
ЛИСТ 2.1.

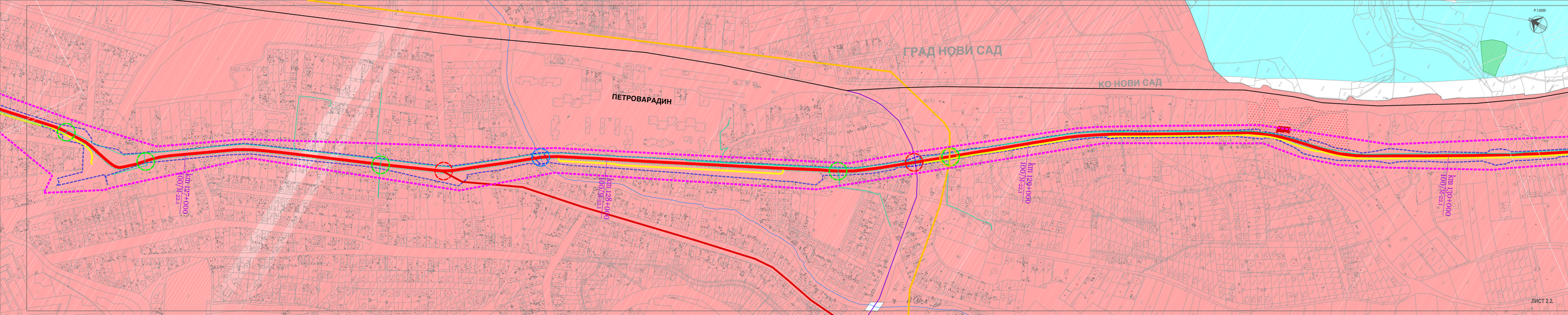
ГРАД НОВИ САД
КО НОВИ САД
ПЕТРОВАРАДИН
km 127+000
km 128+000
km 129+000
km 130+000
Р 1:2500
ЛИСТ 2.2.

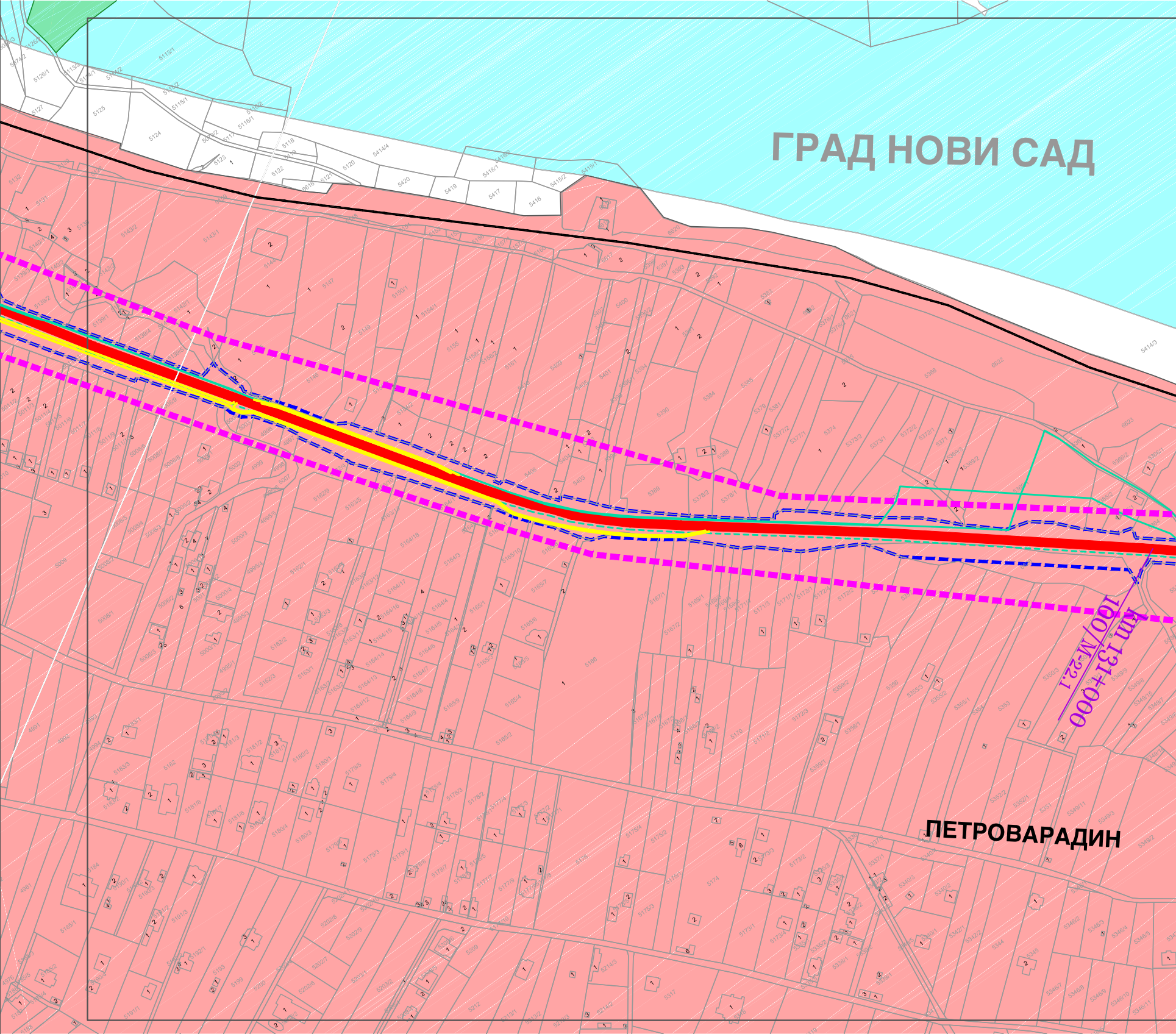
ГРАД НОВИ САД
ПЕТРОВАРАДИН
km 131+000
100/M-22.1

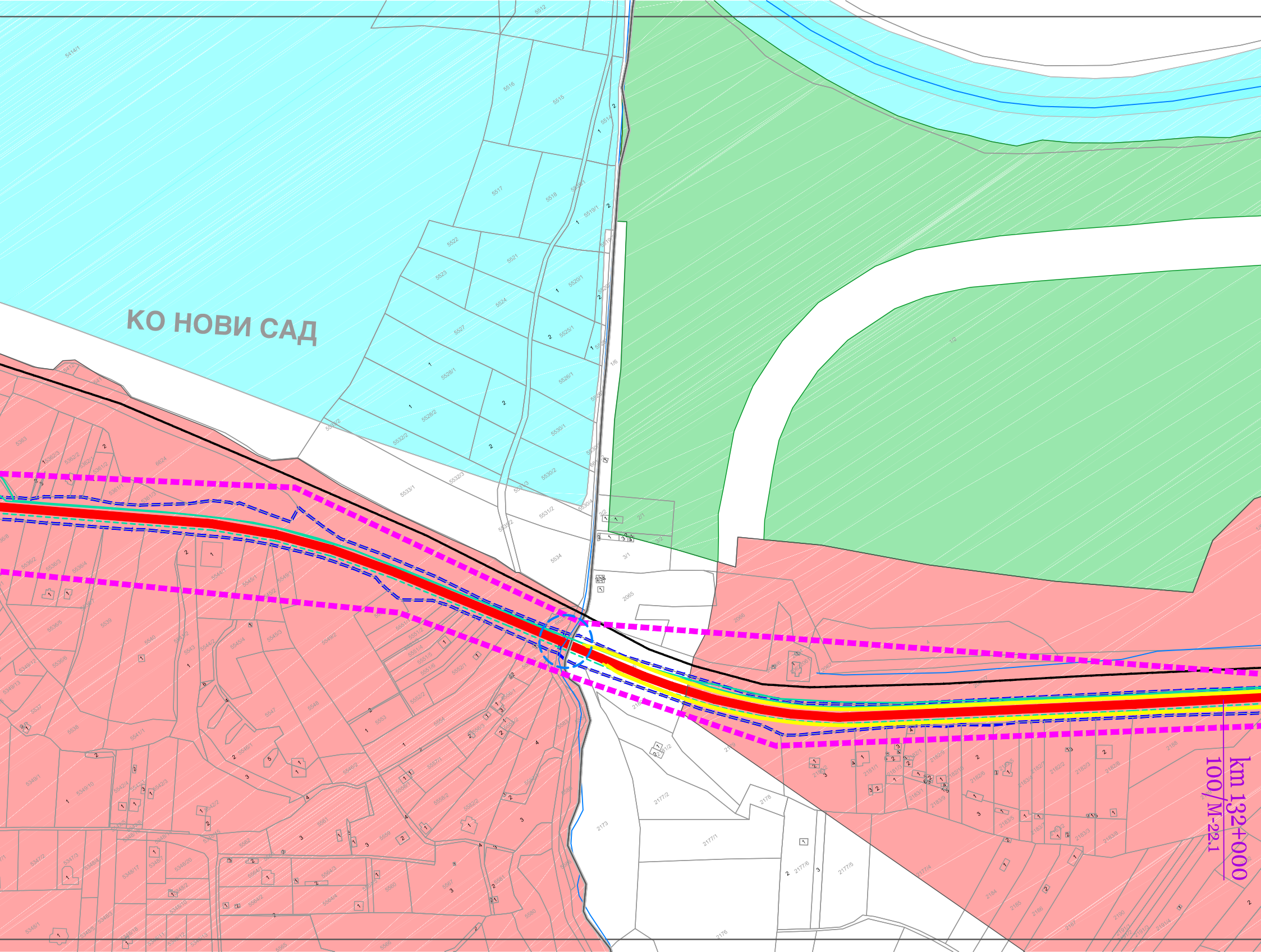
КО НОВИ САД
km 132+000
100/M-22.1

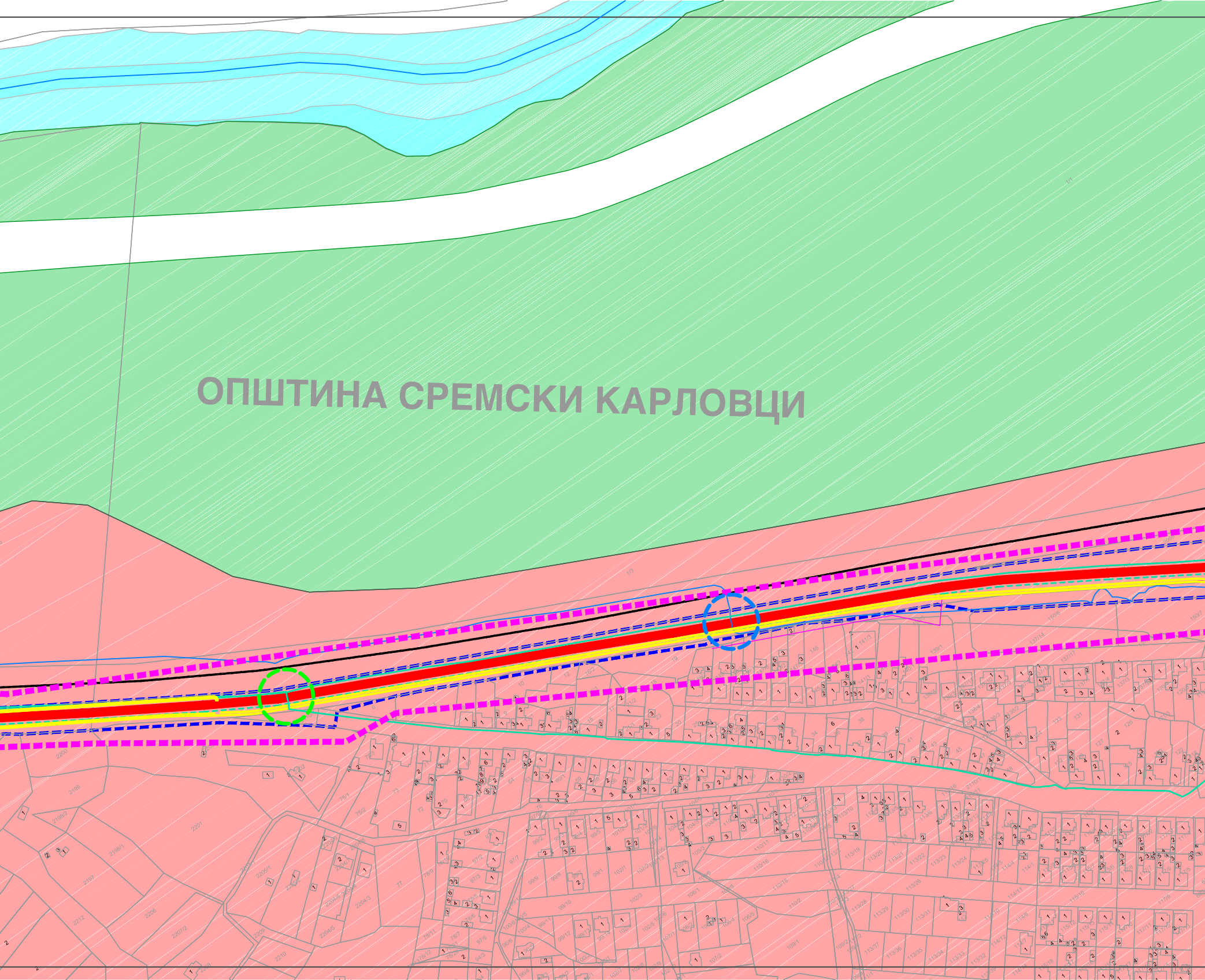
ОПШТИНА СРЕМСКИ КАРЛОВЦИ

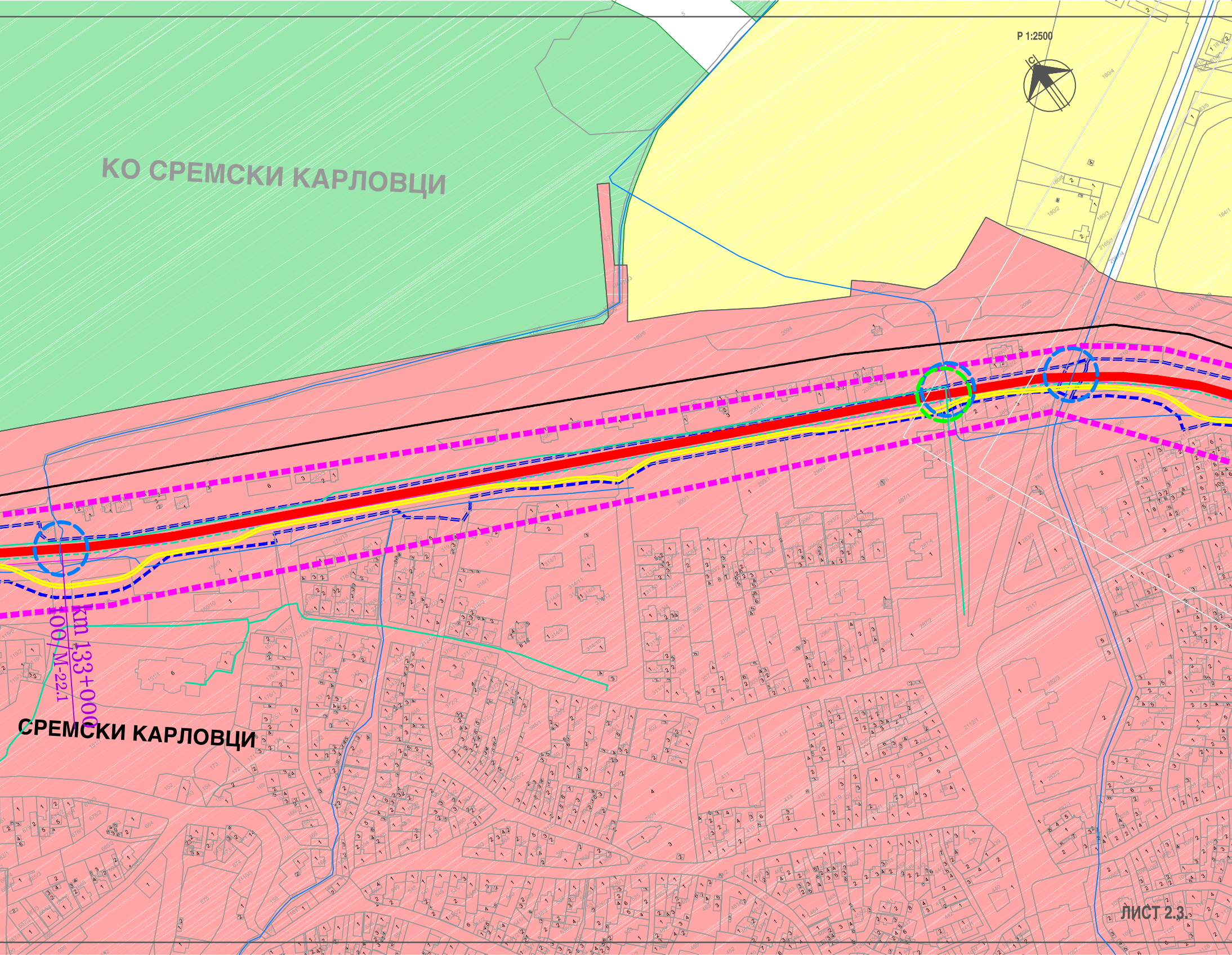
P 1:2500
С
КО СРЕМСКИ КАРЛОВЦИ
km 133+000
100/ М-22.1
СРЕМСКИ КАРЛОВЦИ
ЛИСТ 2.3.

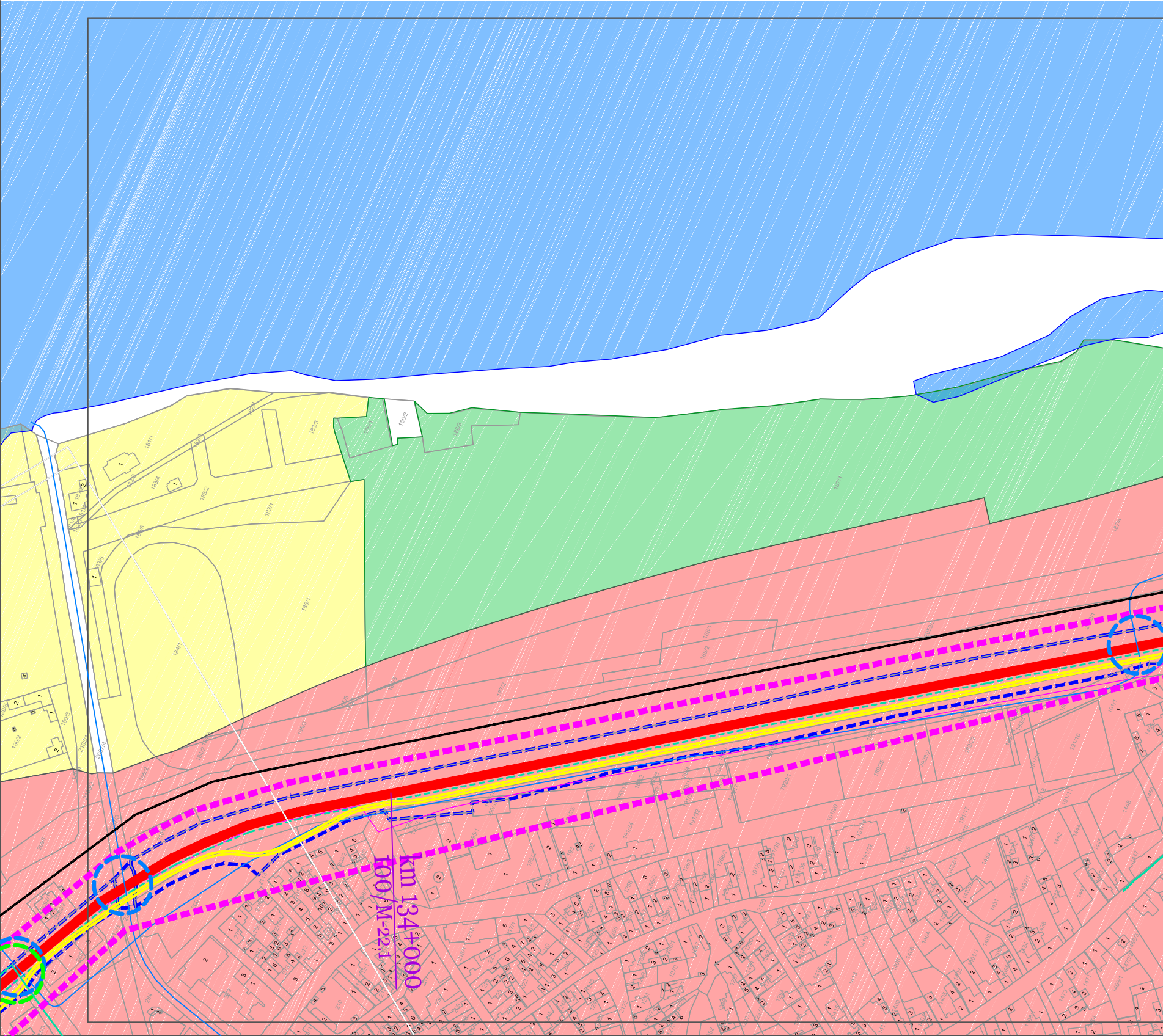
km 134+000
100/M-22.1
181/1
183/3
183/4
183/2
183/1
185/1
184/1
186/1
186/2
186/3
187/1
188/1
188/2

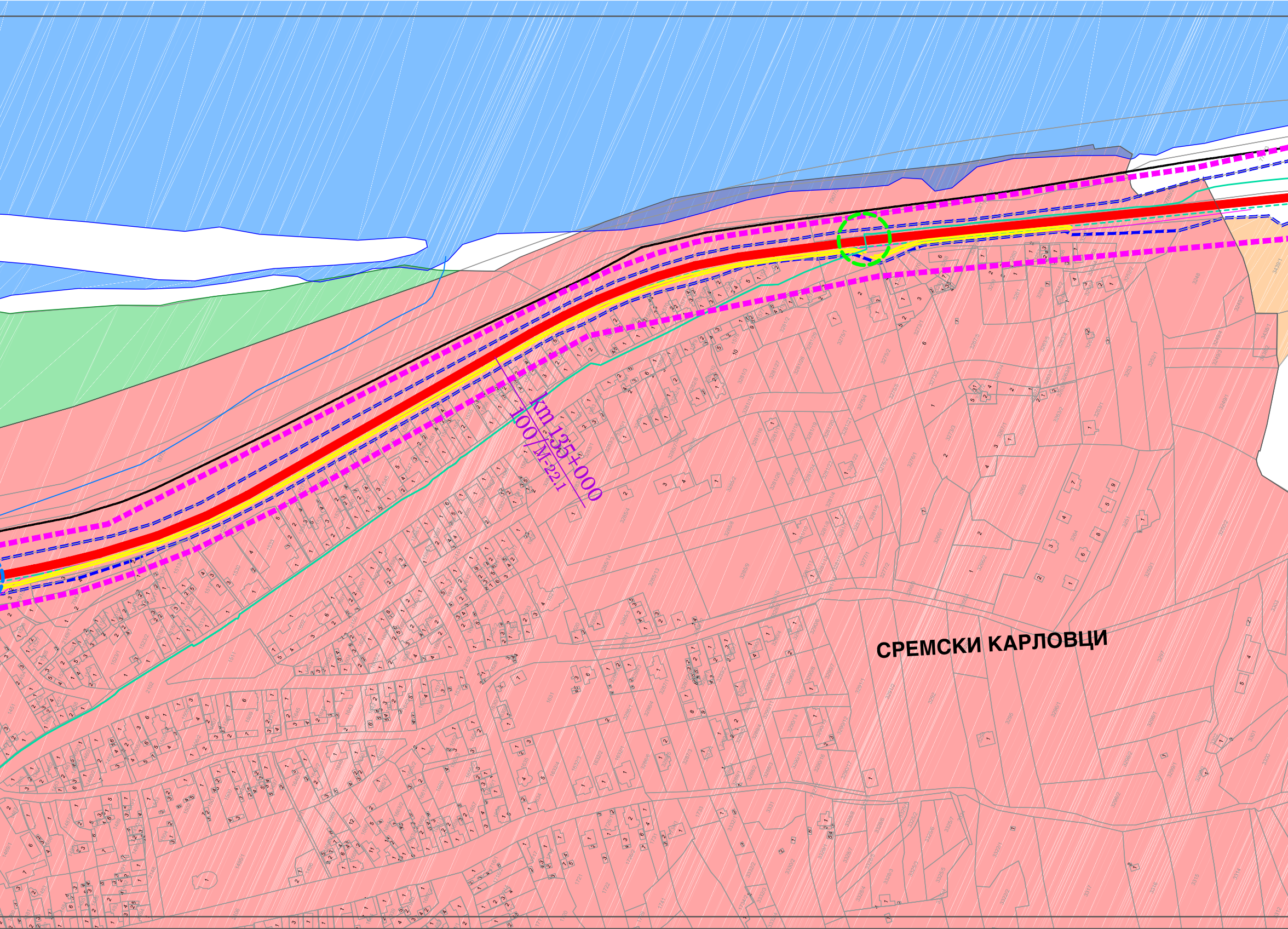
km 135+000
100/M-22.1
СРЕМСКИ КАРЛОВЦИ

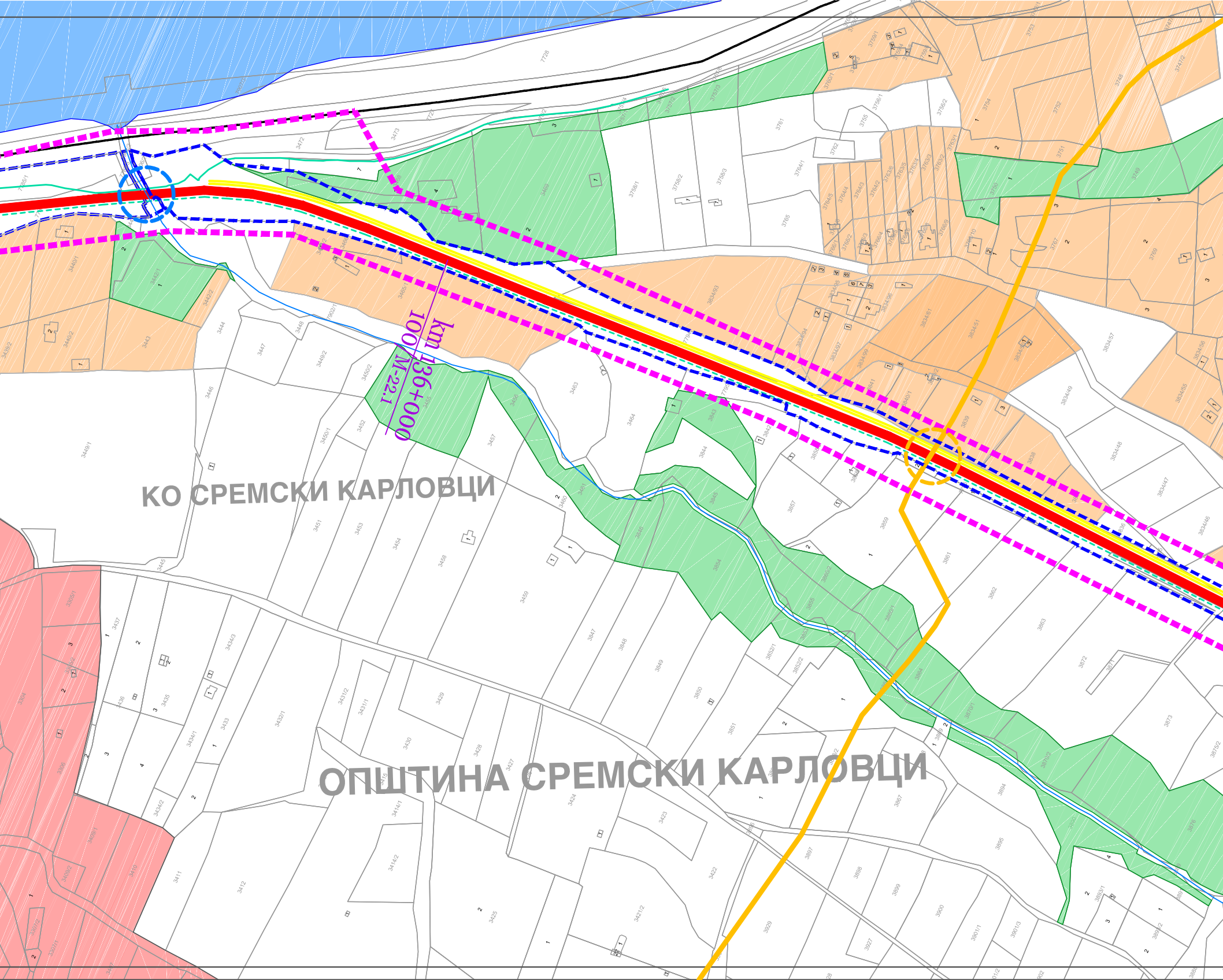
km 136+000
100/M-22.1
КО СРЕМСКИ КАРЛОВЦИ
ОПШТИНА СРЕМСКИ КАРЛОВЦИ

Р 1:2500

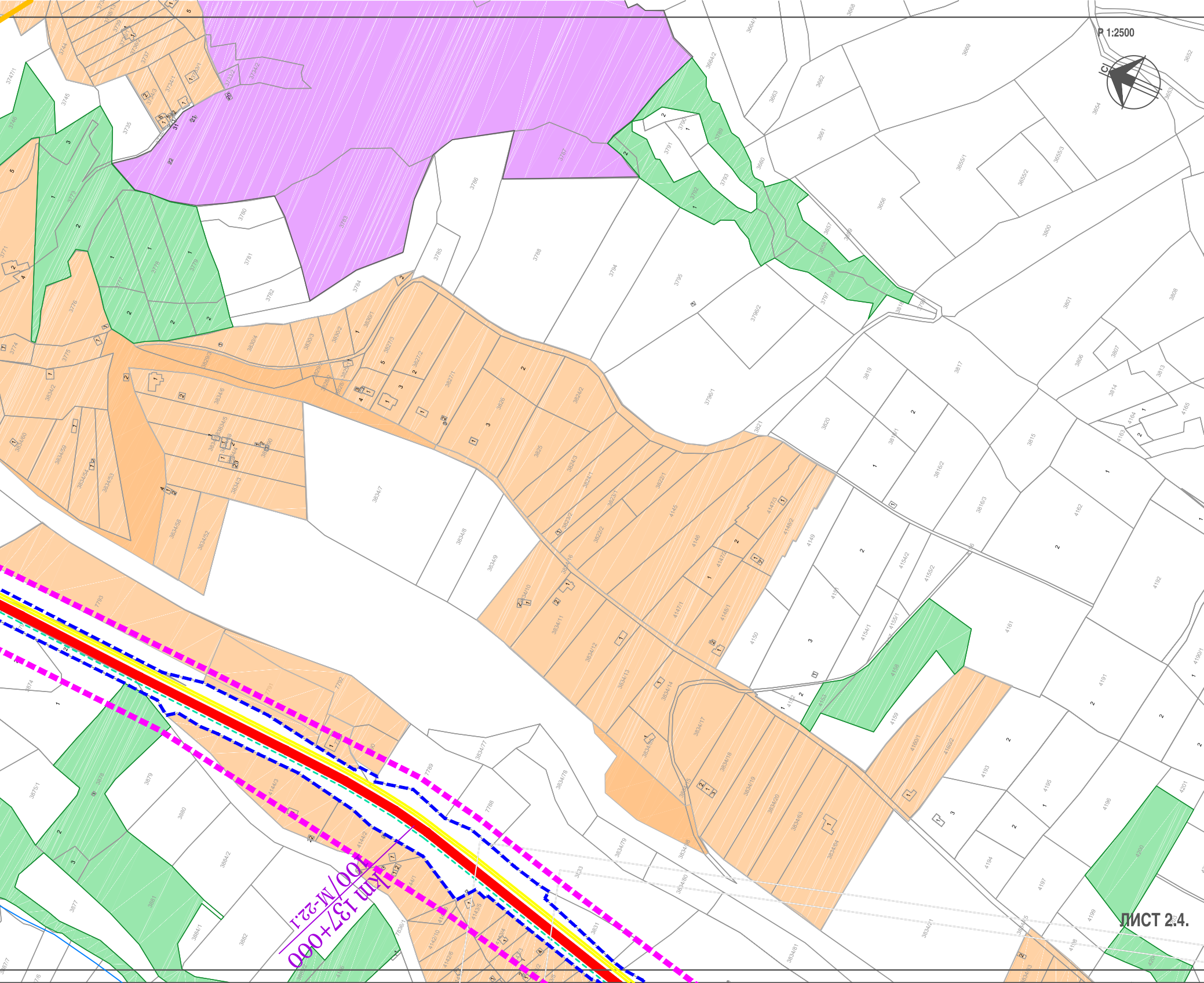
С
km 137+000
I00/M-22.1
3744
3745
3746
3747/1
3735
3737
3739
3775
3776
3777
3778
3779
3780
3781
3782
3783
3784
3785
3786
3787
3788
3789
3791
3792
3793
3794
3795
3796/1
3796/2
3797
3798
3800
3801
3806
3807
3808
3813
3814
3815
3816/2
3816/3
3817
3819
3820
3821
3824/2
3825
3826
3827/1
3827/2
3827/3
3830/1
3830/2
3830/3
3830/4
3834/2
3834/6
3834/7
3834/8
3834/9
3834/11
3834/12
3834/13
3834/14
3834/17
3834/18
3834/19
3834/20
3834/52
3834/53
3834/58
3834/59
3834/60
3834/77
3834/78
3834/79
3834/80
3834/81
3652
3653
3654
3655/1
3655/2
3655/3
3656
3657
3658
3659
3660
3661
3662
3663
3664/1
3664/2
3668
3669
3874
3875/1
3877
3878
3879
3880
3881
3882
3884/1
3884/2
4145
4146
4147/1
4147/2
4147/3
4148/1
4148/2
4149
4150
4151
4152
4153
4154/1
4154/2
4155/1
4155/2
4158
4159
4160/1
4160/2
4161
4162
4163
4164
4165
4181
4190/1
4191
4192
4193
4194
4195
4196
4197
4199
4200
4201
7788
7789
7792
7793

ЛИСТ 2.4.

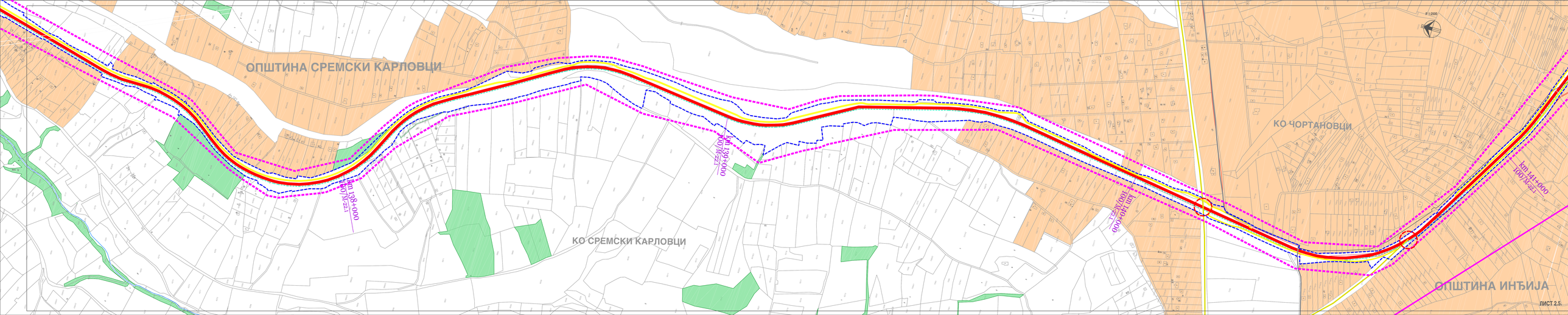
ОПШТИНА СРЕМСКИ КАРЛОВЦИ
КО СРЕМСКИ КАРЛОВЦИ
КО ЧОРТАНОВЦИ
ОПШТИНА ИНЂИЈА
km 138+000
km 139+000
km 140+000
km 141+000
ЛИСТ 2.5.

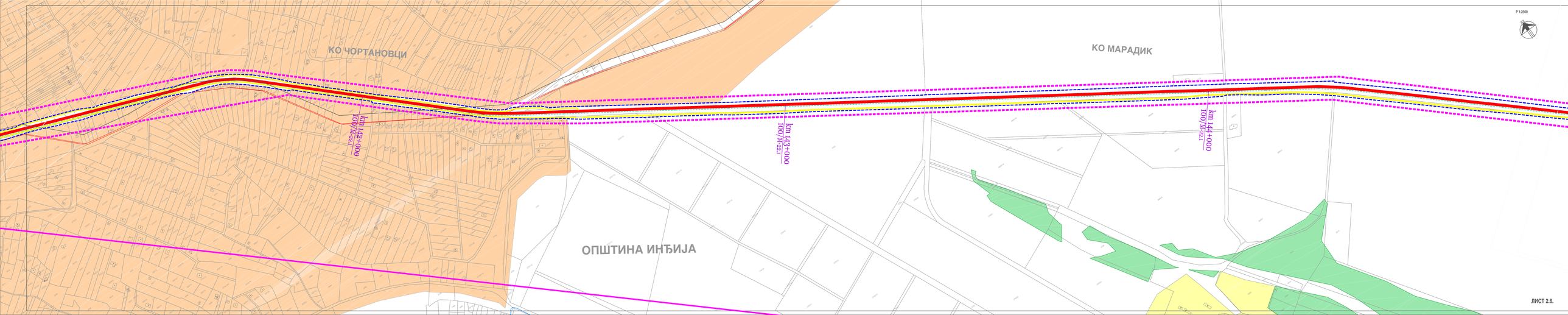
КО ЧОРТАНОВЦИ
КО МАРАДИК
ОПШТИНА ИНЂИЈА
km 142+000
km 143+000
km 144+000
P 1:2000
ЛИСТ 2.6.

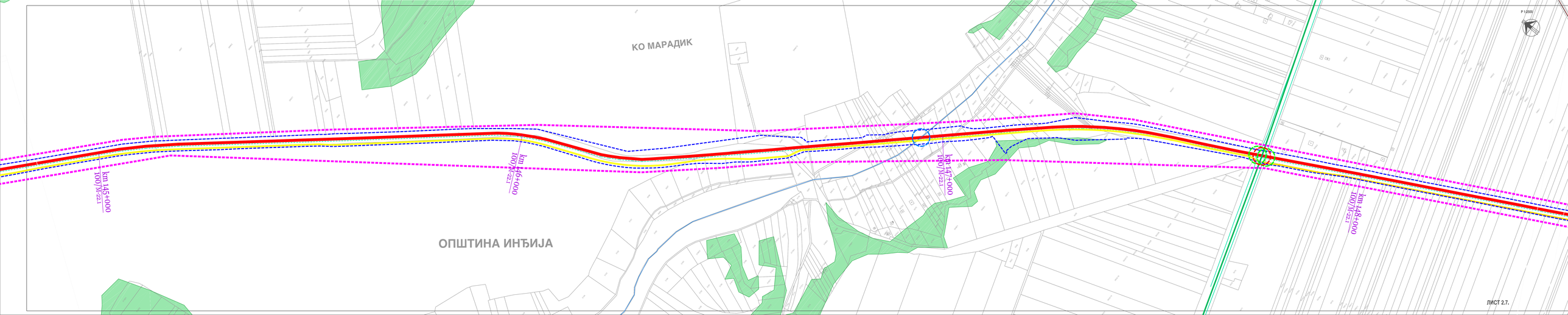
КО МАРАДИК
ОПШТИНА ИНЂИЈА
km 145+000 100/M-22.1
km 146+000 100/M-22.1
km 147+000 100/M-22.1
km 148+000 100/M-22.1
P 1:2500
ЛИСТ 2.7.

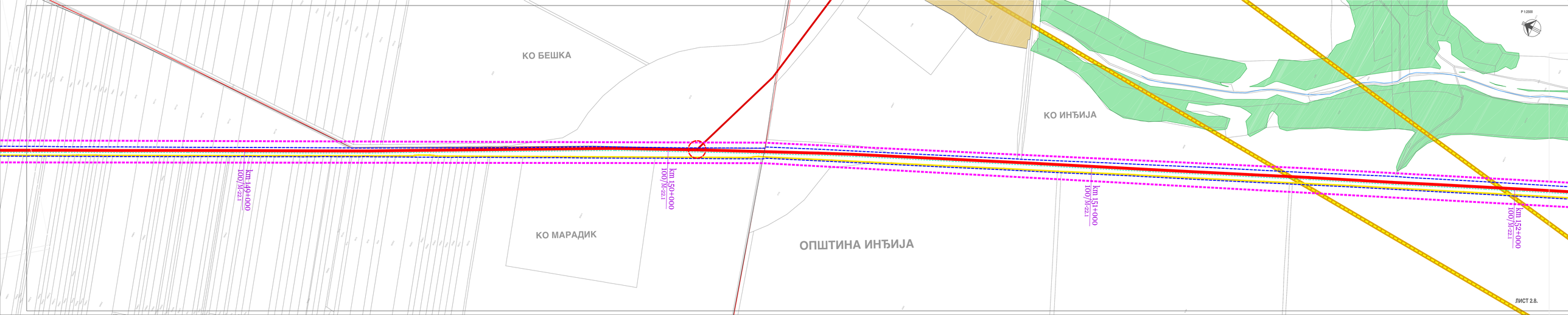
КО БЕШКА
КО МАРАДИК
ОПШТИНА ИНЂИЈА
КО ИНЂИЈА
km 149+000
100/Ж=22.1
km 150+000
100/Ж=22.1
km 151+000
100/Ж=22.1
km 152+000
100/Ж=22.1
P 1:2500
ЛИСТ 2.8.

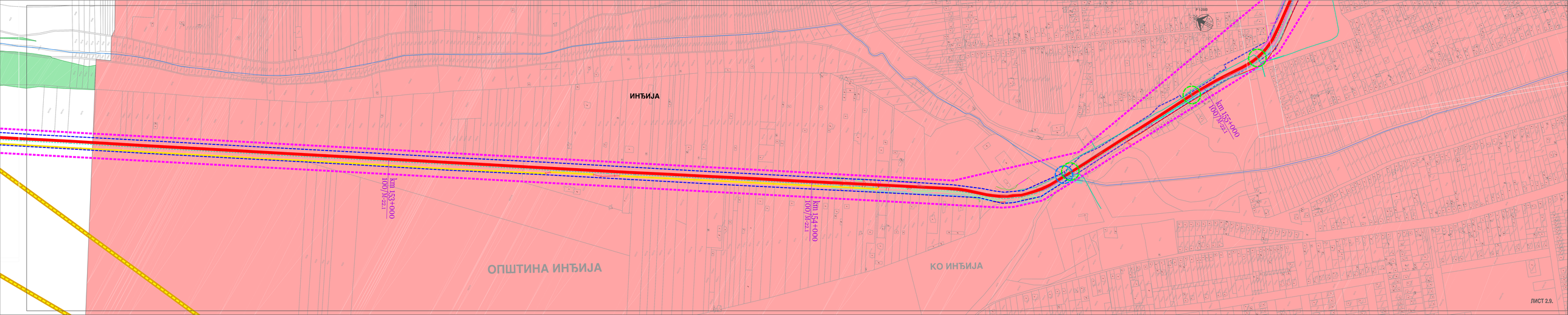
ИНЂИЈА
ОПШТИНА ИНЂИЈА
КО ИНЂИЈА
km 153+000
100/X=221
km 154+000
100/X=221
km 155+000
100/X=221

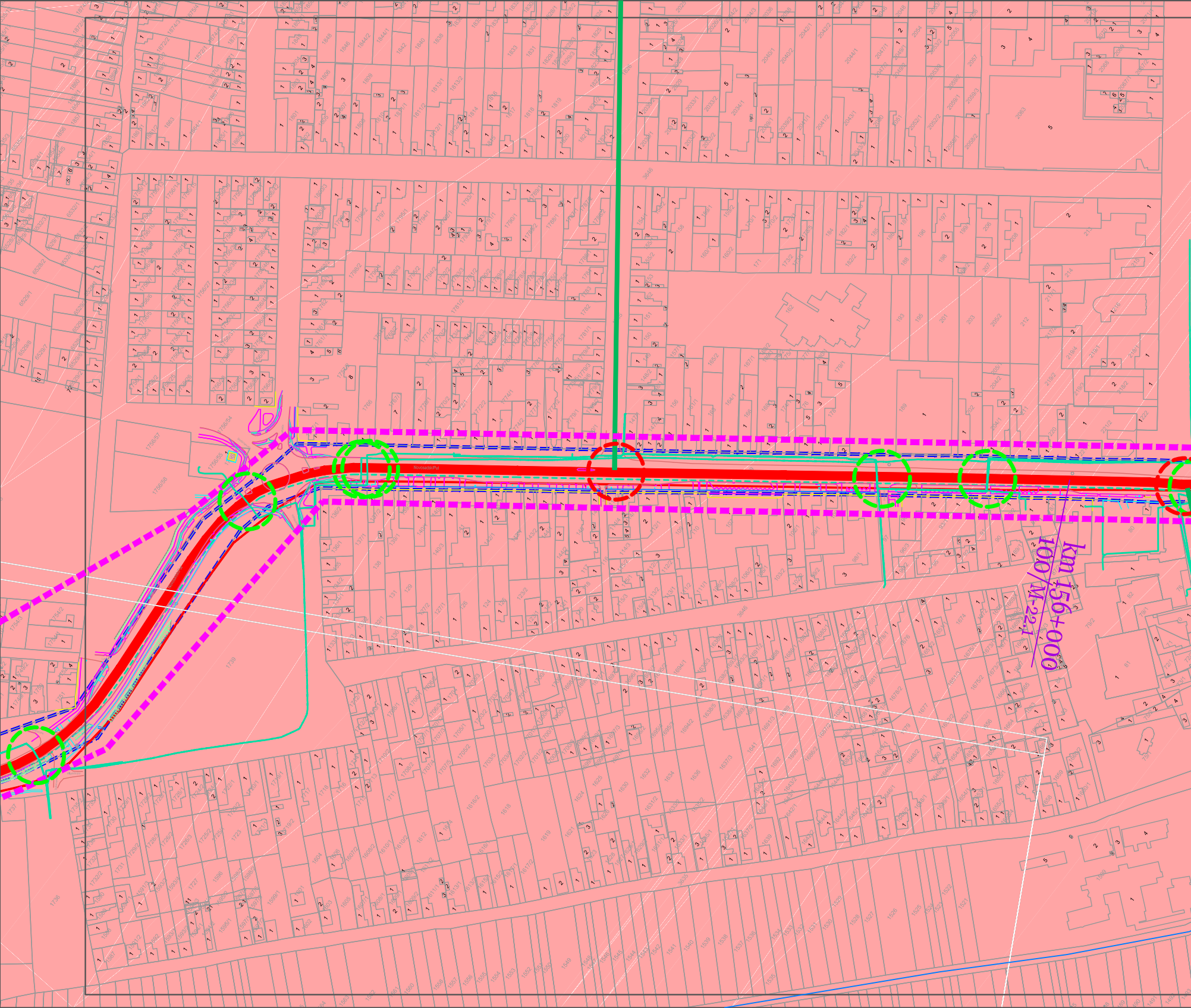
Novosadski Put
km 156+000
100/M-22.1

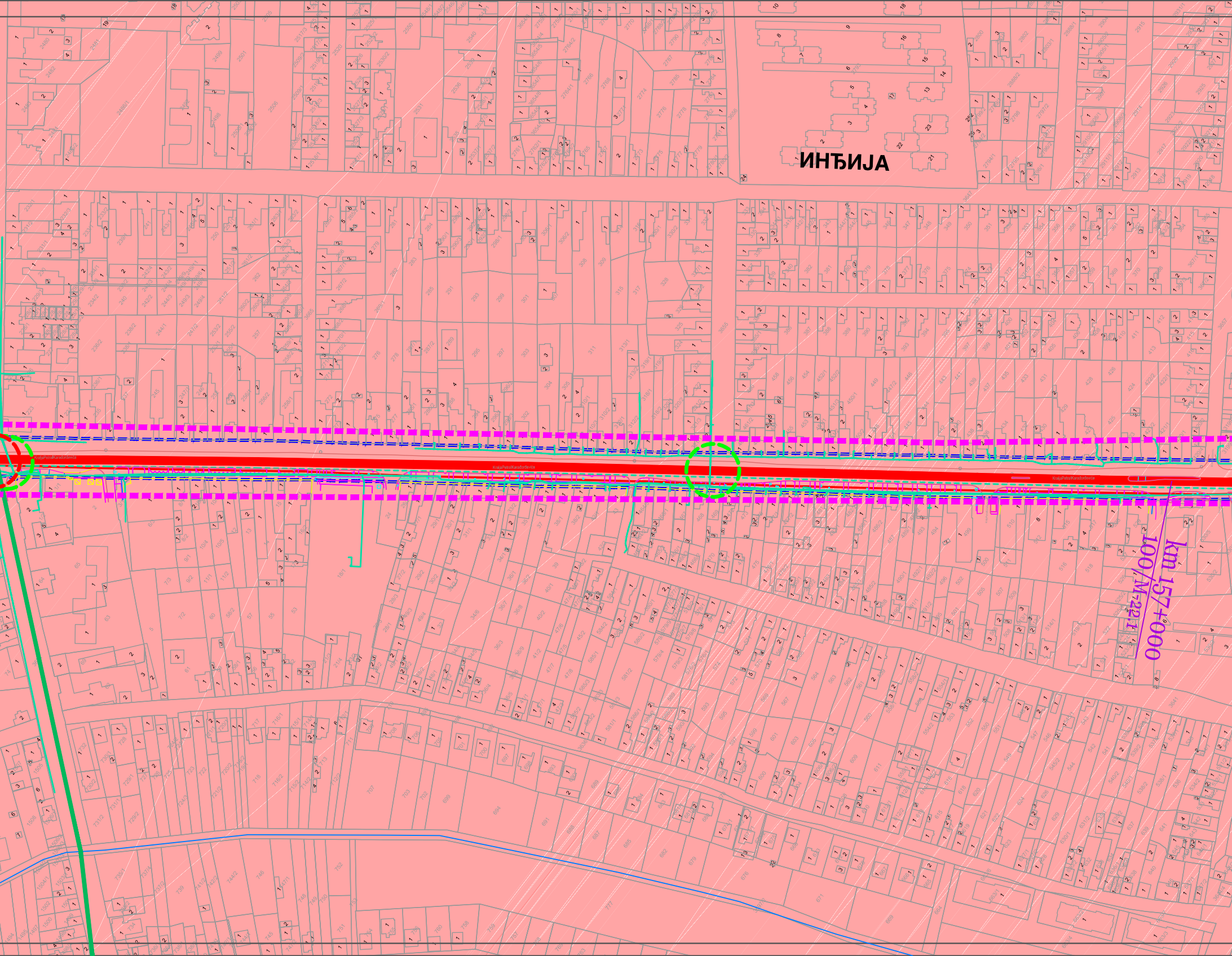
ИНЂИЈА
KraljaPetraIKarađorđevića
km 157+000
100/M-22.1

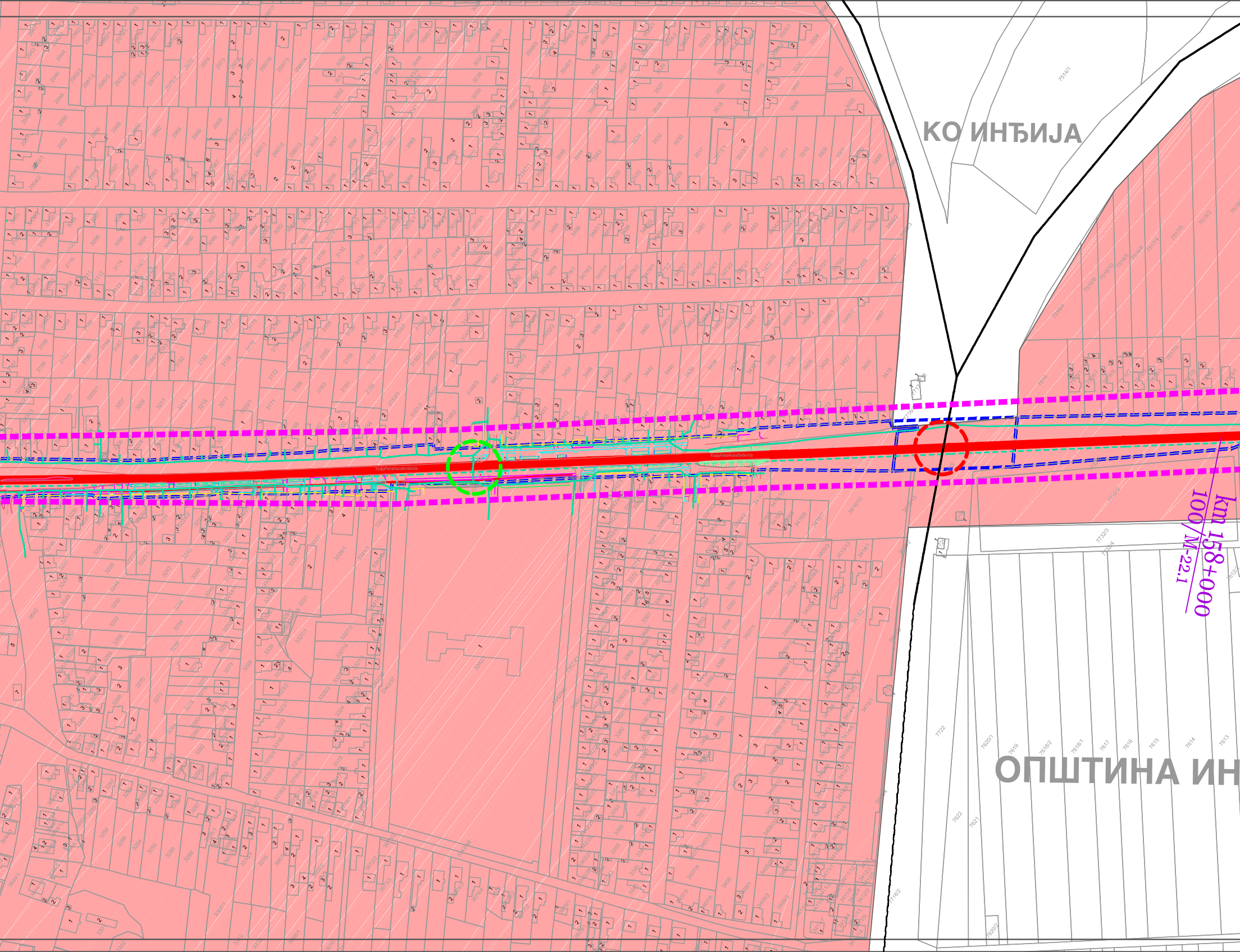
КО ИНЂИЈА
km 158+000
100/M-22.1
ОПШТИНА ИН

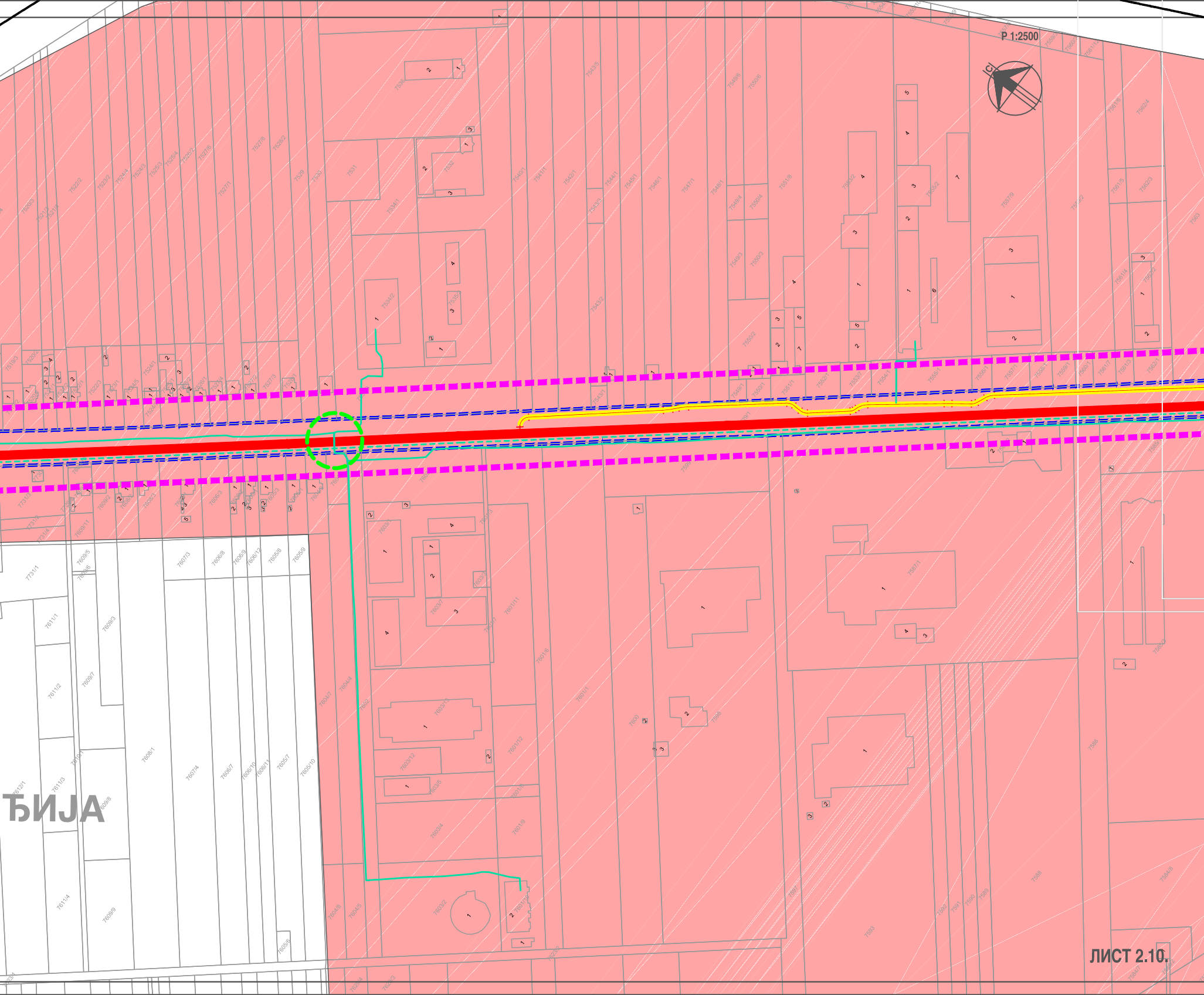
P 1:2500
С
ЂИЈА
ЛИСТ 2.10.

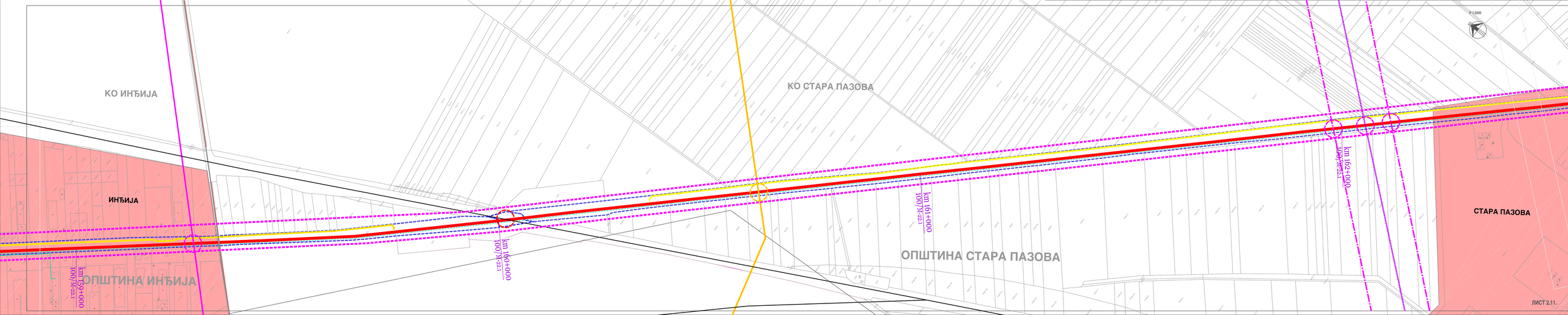
КО ИНЂИЈА
КО СТАРА ПАЗОВА
ИНЂИЈА
СТАРА ПАЗОВА
ОПШТИНА ИНЂИЈА
ОПШТИНА СТАРА ПАЗОВА
km 159+000
100/M-22.1
km 160+000
100/M-22.1
km 161+000
100/M-22.1
km 162+000
100/M-22.1
R 1:2500

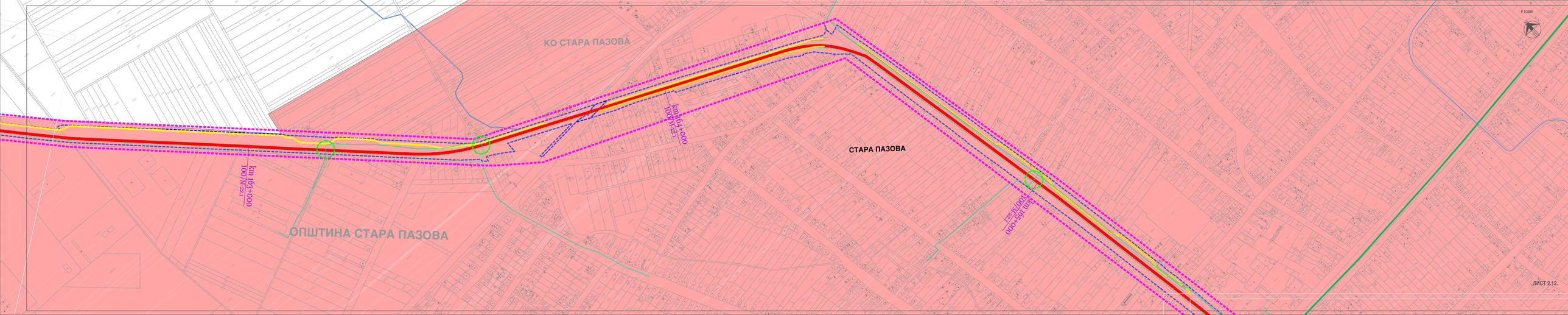
Р 1:2000
КО СТАРА ПАЗОВА
ОПШТИНА СТАРА ПАЗОВА
СТАРА ПАЗОВА
km 62+000
km 63+000
km 64+000
ЛИСТ 2.12.

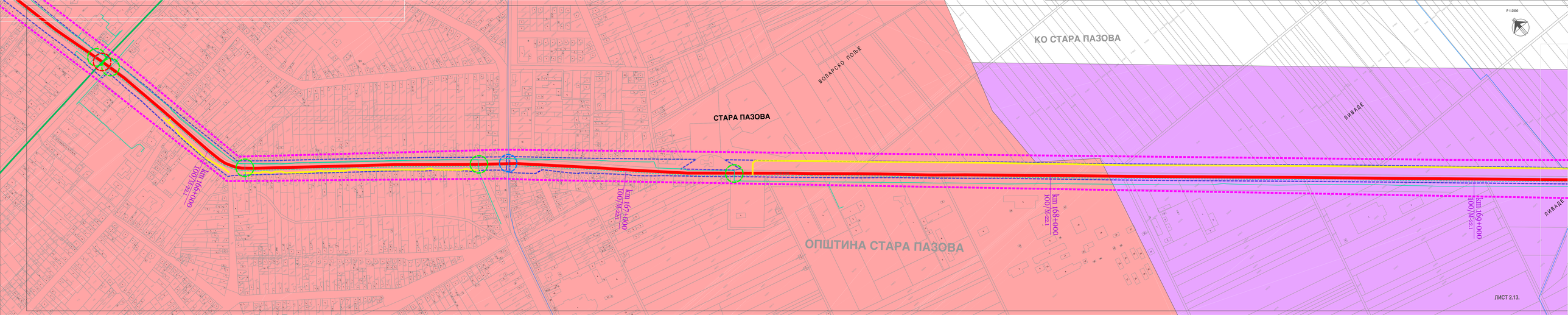
М 1:2500
КО СТАРА ПАЗОВА
ВОЛАРСКО ПОЛЕ
СТАРА ПАЗОВА
ПИВАДЕ
ОПШТИНА СТАРА ПАЗОВА
км 168+000
400/М-22.1
км 169+000
400/М-22.1
ЛИСТ 2.13.

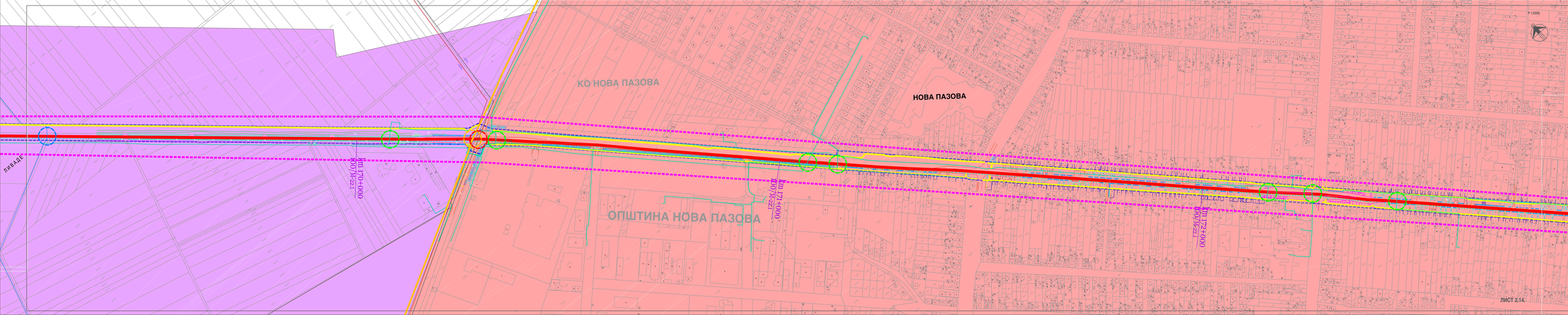
КО НОВА ПАЗОВА
НОВА ПАЗОВА
ОПШТИНА НОВА ПАЗОВА
ЛИВАДЕ
km 170+000
km 171+000
km 172+000
P 1:2500

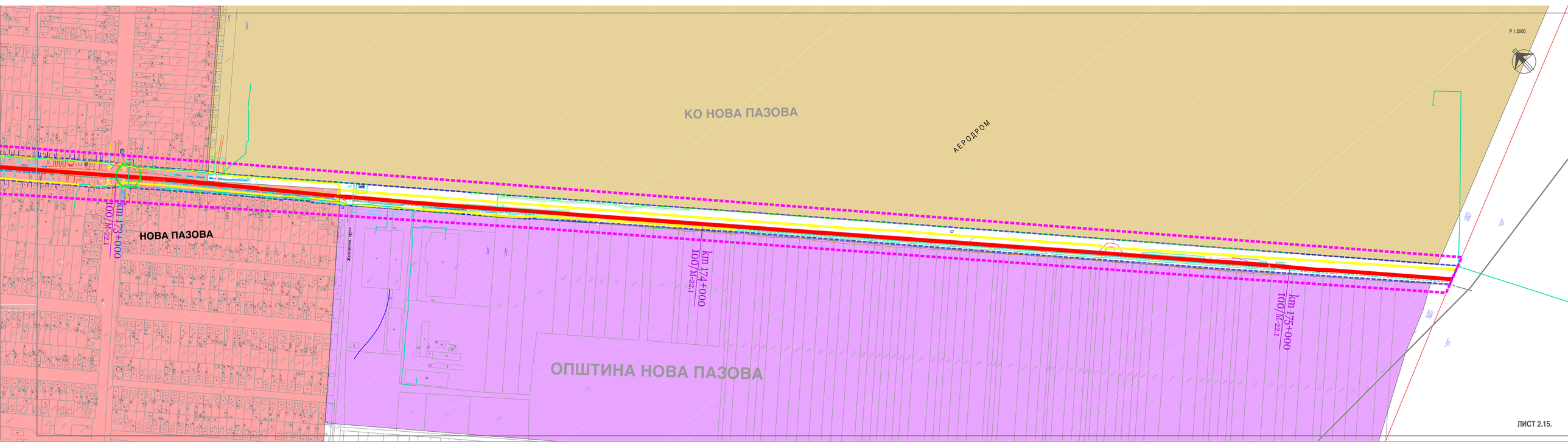
КО НОВА ПАЗОВА
АЕРОДРОМ
НОВА ПАЗОВА
ОПШТИНА НОВА ПАЗОВА
km 173+000
100/M-22.1
km 174+000
100/M-22.1
km 175+000
100/M-22.1
Р 1:2500

ЛИСТ 2.15.

ЛЕГЕНДА ЗА ЛИСТОВЕ 2.1-2.15 :

- ГРАНИЦА ОБУХВАТА ПРОСТОРНОГ ПЛАНА
- ГРАНИЦА ОПШТИНЕ / ГРАДА
- ГРАНИЦА КАТАСТАРСКЕ ОПШТИНЕ
- ГРАНИЦА ОБУХВАТА ПОСЕБНЕ НАМЕНЕ

ПОДРУЧЈЕ ПОСЕБНЕ НАМЕНЕ

- ПЛАНИРАНА БИЦИКЛИСТИЧКА СТАЗА
- ДРЖАВИ ПУТ IIA РЕДА бр.100
- РЕГУЛАЦИОНА ЛИНИЈА

ОСТАЛА НАМЕНА У ОБУХВАТУ ПЛАНА

ГРАЂЕВИНСКО ЗЕМЉИШТЕ

- ГРАЂЕВИНСКО ПОДРУЧЈЕ НАСЕЉА
- ПОВРШИНЕ ЗА СТАЛНО И ПОВРЕМЕНО СТАНОВАЊЕ
- ПОВРШИНЕ ЗА ПРОИЗВОДЊУ, СКЛАДИШТЕЊЕ, ПОСЛОВАЊЕ
- ПОВРШИНЕ ЗА ТУРИСТИЧКО-РЕКРЕАТИВНЕ И ОСТАЛЕ НАМЕНЕ
- ПОВРШИНЕ ЗА ТЕХНИЧКУ И КОМУНАЛНУ ИНФРАСТР. И СПЕЦИЈАЛНЕ НАМЕНЕ

ВОДНО ЗЕМЉИШТЕ

- РЕКА ДУНАВ
- СТАЈАЋЕ ВОДЕ ИНУНДАЦИОНОГ ПОДРУЧЈА
- КАНАЛИ

ШУМСКО ЗЕМЉИШТЕ

- ШУМЕ И ШУМСКО ЗЕМЉИШТЕ

ПОЉОПРИВРЕДНО ЗЕМЉИШТЕ

- ОСТАЛО ПОЉОПРИВРЕДНО ЗЕМЉИШТЕ

НЕПОКРЕТНА КУЛТУРНА ДОБРА

- СПОМЕНИК КУЛТУРЕ - РИМОКАТОЛИЧКА ЦРКВА МАРИЈЕ СНЕЖНЕ НА ТЕКИЈАМА

САОБРАЋАЈНА ИНФРАСТРУКТУРА

- ДП I РЕДА
- ДП II РЕДА
- ОПШТИНСКИ ПУТ
- МАГИСТРАЛНА ПРУГА
- ЖЕЛЕЗНИЧКА ПРУГА ВАН ЕКСПЛОАТАЦИЈЕ

ЕЛЕКТРОЕНЕРГЕТСКА ИНФРАСТРУКТУРА

- ДАЛЕКОВОД 110 kV
- ДАЛЕКОВОД 220 kV
- ДАЛЕКОВОД 400 kV

ЕЛЕКТРОНСКА КОМУНИКАЦИОНА ИНФРАСТРУКТУРА

- ОПТИЧКИ КАБЛ
- ОПТИЧКИ КАБЛ ПЛАНИРАНИ

ТЕРМОЕНЕРГЕТСКА ИНФРАСТРУКТУРА

- ТРАНСПОРТНИ ГАСОВОД

ВОДНА ИНФРАСТРУКТУРА

- КАНАЛИ

МИНЕРАЛНЕ СИРОВИНЕ

- ОВЕРЕНЕ РЕЗЕРВЕ МИНЕРАЛНИХ СИРОВИНА

УКРШТАЈИ БИЦИКЛИСТИЧКЕ СТАЗЕ СА:

- САОБРАЋАЈНОМ ИНФРАСТРУКТУРОМ
- ЕЛЕКТРОЕНЕРГЕТСКОМ ИНФРАСТРУКТУРОМ
- ЕЛЕКТРОНСКОМ КОМУНИКАЦИОНОМ ИНФРАСТРУКТУРОМ
- ТЕРМОЕНЕРГЕТСКОМ ИНФРАСТРУКТУРОМ
- ВОДНОМ ИНФРАСТРУКТУРОМ

ШЕМА ЛИСТОВА

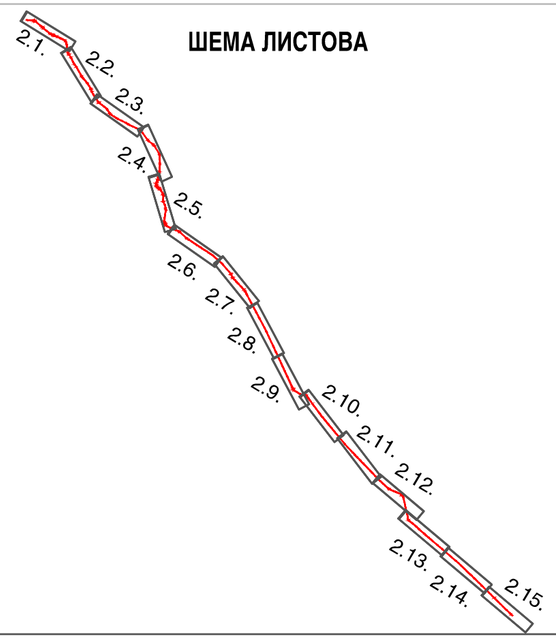

РЕПУБЛИКА СРБИЈА
АУТОНОМНА ПОКРАЈИНА ВОЈВОДИНА
ПОКРАЈИНСКИ СЕКРЕТАРИЈАТ
ЗА УРБАНИЗАМ И ЗАШТИТУ ЖИВОТНЕ СРЕДИНЕ

ПРОСТОРНИ ПЛАН ПОДРУЧЈА ПОСЕБНЕ НАМЕНЕ ДРЖАВНОГ ПУТА IIa РЕДА БР.100 ЗА ПОТРЕБЕ РЕКОНСТРУКЦИЈЕ И МОДЕРНИЗАЦИЈЕ ПУТА И ИЗГРАДЊЕ БИЦИКЛИСТИЧКЕ СТАЗЕ НА ДЕОНИЦИ НОВИ САД-СТАРА ПАЗОВА (до границе са административним подручјем Града Београда) СА ДЕТАЉНОМ РАЗРАДОМ

-НАЦРТ ПЛАНА-

Референтна карта број 2.

ДЕТАЉНА РАЗРАДА ПРОСТОРНОГ ПЛАНА
ПОСЕБНА НАМЕНЕ ПРОСТОРА И СИНХРОН ПЛАН

Р-1:2500

Покрајински секретар

ВЛАДИМИР ГАЛИЋ

ЛИСТ 2.1.-2.15.

ЈП ЗАВОД ЗА УРБАНИЗАМ ВОЈВОДИНЕ

PE URBAN AND SPATIAL PLANNING INSTITUTE OF VOJVODINA

директор
ПРЕДРАГ КНЕЖЕВИЋ, дипл. правник
одговорни планер
ЗОРАН КОРДИЋ, дипл. инж. саоб.

Нови Сад, 2019. године